

Pressetext


Einsteigen, bitte! Mit dem Zug unterwegs zu sein ist nicht die schnellste, aber immer noch eine der schönsten Arten zu Reisen: Auf 500 mehrtägigen oder kurzen Zugreisen führt Sarah Baxter durch atemberaubende Landschaften, vorbei an antiken Monumenten, auf die Spuren berühmter Entdecker oder entlang der Wolkenkratzer unserer Megastädte – und durch die Geschichte der Welt.

Mit dem Wüstenexpress geht es durch die Namib-Wüste, mit dem Glacier Express entdeckt man die Schweiz und mit der Transsilvanien-Rundfahrt kommt man Graf Dracula gefährlich nahe. Ob in der legendären Dampflokomotive oder im modernen Hochgeschwindigkeitszug, fundiert kommentiert, mit Karten und inspirierenden Fotos illustriert, macht dieser Guide neugierig auf all die Strecken, Ziele und berühmten Züge, die es rund um den Globus zu entdecken gibt.



Sarah Baxter lebt in Bath, Großbritannien. Ihre Leidenschaft für Natur und Reisen führte sie von Asien über Australien bis in die USA. Seit Jahren schreibt sie unter anderem für das Reisemagazin *Wanderlust*, den *Guardian* und *Runner's World* und arbeitete an zahlreichen *Lonely Planet*-Guides mit. 2025 erhielt sie für ihre journalistische Leistung den Preis »Domestic Travel Writer of the Year«.

KNESEBECK
Das besondere Buch



Sarah Baxter

500 Zugreisen *Legendäre Eisenbahnfahrten und spektakuläre Zugstrecken weltweit*

Klappenbroschur, 400 Seiten,
mit 120 farbigen Abbildungen
und 91 Karten,
aus dem Englischen von Klaus Benz
Preis € 30,- [D] 32,90 [A]
ISBN 978-3-98962-072-8
Erscheinungstermin 26. Februar 2026

Gerne senden wir Ihnen die Übersicht aller freigegebenen Pressebilder. Im Rahmen einer Rezension sind das Cover, ein Autorinnenfoto sowie bis zu drei der folgenden Illustrationen bzw. Fotografien zum Abdruck freigegeben: S. 110, S. 111, S. 126, S. 127, S. 161, S. 162, S. 190, S. 191, S. 254, S. 255, S. 274-275, S. 289 unten, S. 298, S. 338, S. 358-359.

Pressebilder

Sarah Baxter: 500 Zugreisen

KNESEBECK

Das besondere Buch



Bild 1

Seite 3

Opener



Bild 2

Seite 15

Wüstenexpress, Zentralnamibia

Der Wüstenexpress zuckelt durch die urtümliche Landschaft der Namib-Sandwüste



Bild 3

Seite 24

Ferrocarril Central Andino, Zentrales Hochland, Peru

1873 erreichte die Eisenbahn den Ticlio-Pass in der Cordillera Central von Peru.



Bild 4

Seite 25

Die Ferrocarril Central Andino, die zweithöchste Eisenbahn der Welt, durchschneidet die imposanten Anden.



Bild 5

Seite 37

Glacier Express, Südschweiz

Startpunkt des Glacier Express ist Zermatt im Schatten des mächtigen Matterhorns.



Bild 6

Seite 37

Karte zum Glacier Express



Bild 7

Seite 38

Der Glacier Express rollt über das elegant geschwungene Landwasserviadukt.



Bild 8

Seite 87

Great Orme Tramway, Nordwales, Großbritannien

Seit 1902 zuckeln Tram-bahnen die Landspitze Great Orme hinauf.



Bild 9

Seite 93

Linie Q - Broadway Express, New York City, USA

Coney Island präsentiert sich heute etwas anders als zu der Zeit, als Lenape die Gegend durchstreiften.



Bild 10

Seite 110

Peking-Badaling, Nordwestchina

Auf dem Weg zur Chinesischen Mauer lässt die Bahn den Ballungsraum Peking schnell hinter sich.

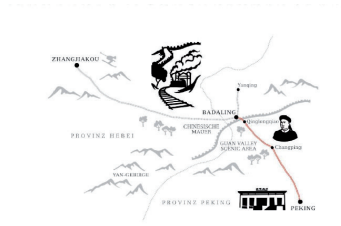


Bild 11

Seite 111

Karte zur Peking-Badaling



Bild 12

Seite 126

Jasper-Prince Rupert, Westkanada

Die Linie Jasper-Prince Rupert verbindet die Rocky Mountains mit dem Pazifik.

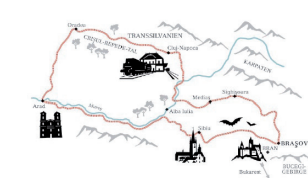
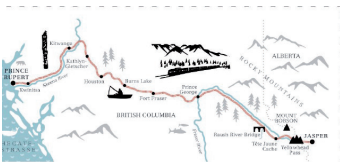


Bild 13

Seite 127

Karte zu Jasper-Prince Rupert

Bild 14

Seite 161

Transsilvanien-Rundfahrt, Transsilvanien, Rumänien

Schloss Bran soll der Wohnsitz von Vlad III. (Graf Draculas Vorbild) gewesen sein.

Bild 15

Seite 162

Karte zur Transsilvanien-Rundfahrt



Bild 16

Seite 190

Metrolinie 2, Mexiko-Stadt, Mexiko

Das Denkmal der Revolution in Mexiko-Stadt liegt an der Metrolinie 2.

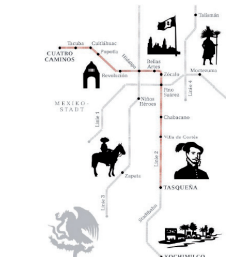


Bild 17

Seite 191

Karte zur Metrolinie 2



Bild 18

Seite 254

Transmongolische Eisenbahn, Russland, Mongolei und China
Die Transmongolische Eisenbahn braucht für die Fahrt von Moskau nach Peking sechs Tage.



Bild 19
Seite 255
Karte Transmongolische
Eisenbahn



Bild 20
Seite 274-275
Kap-Kairo-Linie, Afrika
Auf der Brücke über den
Sambesi nah den Victoriafäl-
len fahren keine Regelzüge
mehr.



Bild 21
Seite 289
Podi Menike, Sri Lanka
Der Podi Menike fährt mit-
ten durch die Teeplantagen
im Hochland.



Bild 22
Seite 298
*White Pass and Yukon Rail-
way, Kanada und USA*
Die White Pass and Yukon
Railway brachte Goldsucher
ins Klondike-Gebiet.



Bild 23
Seite 338
Reunification Express, Vietnam
Die Gleise zwingen sich
durch die Straßen im Zentrum
von Hanoi.



Bild 24
Seite 358
*Gotthard-Basistunnel,
Schweizer Alpen*
Bei Erstfeld gräbt sich der
Gotthard-Basistunnel in die
Alpen.

Copyrights:

Alle Karten/Illustrationen:

Lynn Hatzius/Knesebeck Verlag

Fotos:

Bild 2: Alamy, mauritius images GmbH/Knesebeck Verlag

Bild 3: iStock, CVANT/Knesebeck Verlag

Bild 4: Alamy, Mark Green/Knesebeck Verlag

Bild 5: iStock, Skouatroulio/Knesebeck Verlag

Bild 7: Alamy, robertharding/Knesebeck Verlag

Bild 8: Alamy, age footstock/Knesebeck Verlag

Bild 9: iStock, Christian Mueller/Knesebeck Verlag

Bild 10: Alamy, Xinhua/Knesebeck Verlag

Bild 12: Alamy, All Canada Photos/Knesebeck Verlag

Bild 14: iStock, stock_colors/Knesebeck Verlag

Bild 16: Shutterstock, Felix Lipov/Knesebeck Verlag

Bild 18: Alamy, Andrew McConnell/Knesebeck Verlag

Bild 20: iStock, 3dan3/Knesebeck Verlag

Bild 21: Alamy, Melinda Nagy/Knesebeck Verlag

Bild 22: iStock, urbanglimpses/Knesebeck Verlag

Bild 23: Alamy, neil setchfield - travel/Knesebeck Verlag

Bild 24: iStock, Leonid Andronov/Knesebeck Verlag

Auf Wunsch senden wir Ihnen gerne Druckdaten. Bis zu drei Fotos, ein Autorenfoto sowie das Cover sind im Kontext einer Buchbesprechung honorarfrei.

Online dürfen Sie gern mehr Bilder (in geringerer Auflösung) zeigen. Für TV-Beiträge können Sie ebenfalls mehr Bildmaterial verwenden. Melden Sie sich dazu gern bei uns!