

Presstext


Zu Fuß die Welt erkunden: Sarah Baxter lädt in ihrem Buch auf die schönsten Wanderrouten und Trails rund um den Globus ein. 500 Wanderwege und Spaziergänge hat die erfahrene Reisejournalistin in diesem Band zusammengestellt – von einfachen Routen für Tagesausflüge, wie dem Fugitive's Trail in Südafrika, bis zu anspruchsvollen Fernwanderwegen, wie der Alpenüberquerung Via Alpina durch acht verschiedene Länder. Dabei kann man auf jedem Track auch ein Stück Welt- und Naturgeschichte erleben. Mit fundiertem Hintergrundwissen zu geologischen Besonderheiten sowie der historischen und kulturellen Bedeutung der hier vorgestellten Wege lassen sich die wichtigsten Routen von der Urgeschichte bis ins 21. Jahrhundert entdecken. Dank praktischer Tipps und Kartenmaterial können eigene Touren auf Klassikerstrecken aber auch weniger bekannten Wegen gut vorbereitet werden.



Sarah Baxter wuchs in Norfolk, Großbritannien auf. Ihre Begeisterung für die Natur führte sie durch Asien, Australien, Neuseeland und die USA, bevor sie ihre Karriere als Journalistin beim Reisemagazin *Wanderlust* begann. Sie schreibt unter anderem für den *Guardian*, *Telegraph*, *Independent* und *Runner's World* und hat an zahlreichen Lonely Planet-Guides mitgearbeitet.

Sarah Baxter wuchs in Norfolk, Großbritannien auf. Ihre Begeisterung für die Natur führte sie durch Asien, Australien, Neuseeland und die USA, bevor sie ihre Karriere als Journalistin beim Reisemagazin *Wanderlust* begann. Sie schreibt unter anderem für den *Guardian*, *Telegraph*, *Independent* und *Runner's*

KNESEBECK
Das besondere Buch



Sarah Baxter

500 Walks *Legendäre Erlebnis- Wanderungen weltweit*

**Klappenbroschur, 400 Seiten,
mit 120 farbigen Abbildungen
und 91 Karten,
aus dem Englischen von Karin Weidlich
Preis € 32,- [D] 32,90 [A]
ISBN 978-3-95728-224-8
Erscheinungstermin 21. Februar 2019**

Weitere Informationen unter:
sarahbtravel.wordpress.com

Gerne senden wir Ihnen die Übersicht aller freigegebenen Pressebilder. Im Rahmen einer Rezension sind das Cover, ein Autorinnenfoto sowie bis zu drei der folgenden Illustrationen bzw. Fotografien zum Abdruck freigegeben: S. 10, S. 29, S. 34, S. 35, S. 37 beide, S. 138-139, S. 145 beide, S. 155, S. 165, S. 189, S. 190, S. 211 beide, S. 219, S. 220, S. 224 beide, S. 238, S. 239, S. 253, S. 254, S. 261, S. 264-65, S. 277 beide, S. 280, S. 295, S. 323, S. 333, S. 335, S. 339 beide, S. 341, S. 342, S. 371, S. 372, S. 387.




Bild 1
 Seite 10
 Wüsten-Trek zur berühmten
 rosaroten Felsenstadt Petra
 in Jordanien (siehe Seite 89
 im Buch)



Bild 2
 Seite 29
Great Himalaya Trail, Nepal
 Der Great Himalaya Trail durch-
 quert den gesamten nepalesi-
 schen Teil des Himalayas.



Bild 3
 Seite 34
Via Alpina - Roter Weg,
Alpen, Europa
 Das Matterhorn thront über
 Teilen der Via Alpina.



Bild 4
 Seite 35
 Karte zum Via Alpina




Bild 5
 Seite 37
*Torres del Paine Circuit, Natio-
 nalpark Torres del Paine, Chile*
 Die „Hörner“ des Paine-Massivs
 machen üppig-grünen Tälern
 Platz.



Bild 6
 Seite 37
 Karte zum Torres del Paine
 Circuit



Bild 7
 Seite 138-139
 Opener Kapitel Drei



Bild 8
 Seite 145
88-Tempel-Weg, Shikoku, Japan
 Der Zentsuji-Tempel (Nr. 75)
 ist der größte der 88 Tempel
 auf Shikoku.



Bild 9
 Seite 145
 Karte zum 88-Tempel-Weg



Bild 10

Seite 155

Tigernest-Kloster, Paro-Tal, Bhutan

Durch Kiefernwald zum faszinierenden Taktshang Goemba hinaufsteigen.



Bild 11

Seite 165

Ol Doinyo Lengai, Nordtansania



Bild 12

Seite 189

Offa's Dyke Path, Wales und England, Großbritannien

Auf dem Offa's Dyke Path von den Sedbury Cliffs zum walisischen Küstenort Prestatyn an der Irischen See wandern.



Bild 13

Seite 190

Karte zum Offa's Dyke Path



Bild 14

Seite 211

Sydney Great Coastal Walk, New South Wales, Australien

Der Walk ist eine herrliche Gelegenheit, um die Geschichte und natürliche Schönheit von Sydney und Umgebung zu erkunden.



Bild 15

Seite 211

Karte zum Sydney Great Coastal Walk



Bild 16

Seite 219

Upper Mustang Trail, Mustang, Himalaya, Nepal

Ein Abstecher in das entlegene Lo Manthang, eine der letzten Bastionen tibetischer Kultur, ist eine wirklich einzigartige Erfahrung.

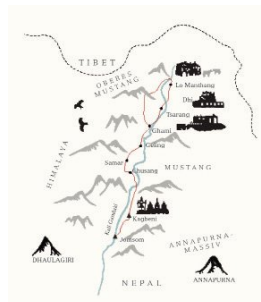


Bild 17

Seite 220

Karte zum Upper Mustang Trail



Bild 18

Seite 224

Tour du Mont Blanc, Frankreich, Italien und Schweiz

Auf der Tour du Mont Blanc sind atemberaubende Ausblicke auf Europas höchsten Gipfel garantiert!

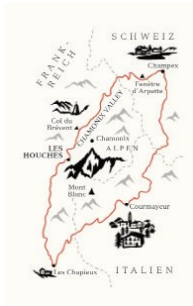


Bild 19
Seite 224
Karte zur Tour du Mont Blanc



Bild 20
Seite 238
Sultans Trail, Von Österreich bis in die Türkei
Auf den Spuren Süleymans des Prächtigen entlang der Rückkehr-
route von Österreich in die Türkei
via Transsilvanien.



Bild 21
Seite 239
Karte zum Sultans Trail



Bild 22
Seite 253
West Coast Trail, Vancouver Island, Kanada
Die wilde Küste von Vancouver Island am West Coast Trail.



Bild 23
Seite 254
Karte zum West Coast Trail




Bild 24
Seite 261
Lutherweg, Mitteldeutschland
Auf dem Lutherweg liegt auch die berühmte, fast tausend Jahre alte Wartburg.



Bild 25
Seite 264-265
Opener Kapitel Fünf



Bild 26
Seite 277
Haute Route, Valais, Schweiz
Entlang der Haute Route fällt der Blick immer wieder auf tiefer gelegene Bergseen.

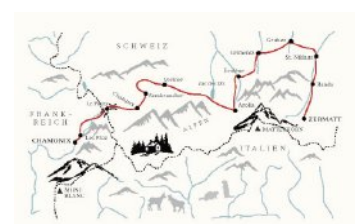


Bild 27
Seite 277
Karte zur Haute Route



Bild 28

Seite 280

Fugitive's Trail, Kwa-Zulu-Natal, Südafrika

Unterhalb des Isandlwana das Gräberfeld durchwandern - dem Schauplatz der brutalen Zulu-Schlacht.



Bild 29

Seite 295

König-Ludwig-Weg, Bayern, Deutschland

Auf dem König-Ludwig-Weg vorbei an den märchenhaften Türmen des Schlosses Neuschwanstein.



Bild 30

Seite 323

Pamir-Gebirge, Südosten Tadschikistans

Die schneebedeckten Gipfel des Pamir-Gebirges sind wirklich abgeschieden.



Bild 31

Seite 333

Long Trail, Vermont, USA

Im Herbst auf dem Gipfel des Stratton sitzen und den Blick über die bunten Wälder Vermonts schweifen lassen.

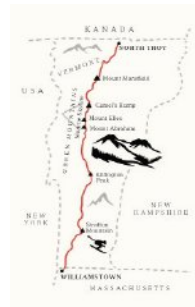


Bild 32

Seite 335

Karte zum Long Trail



Bild 33

Seite 339

Cordillera-Huayhuash-Rundwanderung, Anden, Peru

Der Rundweg führt durch eine schroffe Bergwelt und vorbei an türkisfarbenen Seen.



Bild 34

Seite 339

Karte zum Cordillera-Huayhuash-Rundweg



Bild 35

Seite 341

Berliner Mauerweg, Berlin, Deutschland

Auf dem Berliner Mauerweg einen Abschnitt der historischen Grenzanlage besichtigen.

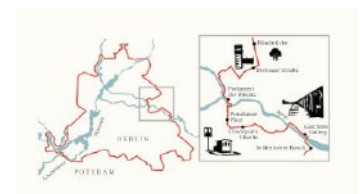


Bild 36

Seite 342

Karte zum Berliner Mauerweg



Bild 37

Seite 371

Karisoke Trek, Vulkan-Nationalpark, Ruanda

Auf der Suche nach Gorillagruppen Ruandas Vulkan-Nationalpark erkunden.



Bild 38

Seite 372

Karte zum Karisoke Trek



Bild 39

Seite 387

Peaks of the Balkans-Trail, Albanien, Montenegro und Kosovo

Ein Panoramaweg führt durch die unberührten Landschaften Albaniens, Montenegros und des Kosovo.

Copyrights:

Alle Karten/Illustrationen:

Lynn Hatzius, Paula Lewis/Knesebeck Verlag

Fotos:

Bild 1: iStock, FedevPhoto/Knesebeck Verlag

Bild 2: iStock, r.m.nunes/Knesebeck Verlag

Bild 3: Corbis, Angelo Cavalli/Knesebeck Verlag

Bild 5: National Geographic Creative, Anne Keiser/Knesebeck Verlag

Bild 8: Getty Images, John S Lander/Knesebeck Verlag

Bild 10: National Geographic Creative, Michael Melford/Knesebeck Verlag

Bild 11: National Geographic Creative, Michael Poliza/Knesebeck Verlag

Bild 12: Corbis, John Heseltine/Knesebeck Verlag

Bild 14: Getty Images, Bob Wickham/Knesebeck Verlag

Bild 16: National Geographic Creative, Lynn Johnson/Knesebeck Verlag

Bild 18: National Geographic Creative, Melissa Farlow/Knesebeck Verlag

Bild 20: Shutterstock, Olimpiu Pop/Knesebeck Verlag

Bild 22: National Geographic Creative, Design Pics Inc/Knesebeck Verlag

Bild 24: Shutterstock, Pecold/Knesebeck Verlag

Bild 26: Corbis, Blaine Harrington III/Knesebeck Verlag

Bild 28: Getty Images, Odd Katya/EyeEm/Knesebeck Verlag

Bild 29: Shutterstock, Ondrej Prosicky/Knesebeck Verlag

Bild 30: National Geographic Creative, Matthieu Paley/Knesebeck Verlag

Bild 31: iStock, Paul Tessier/Knesebeck Verlag

Bild 33: iStock, Bartosz Hadyniak/Knesebeck Verlag

Bild 35: iStock, lechatnoir/Knesebeck Verlag

Bild 37: National Geographic Creative, Michael Nichols/Knesebeck Verlag

Bild 39: Shutterstock, Baciu/Knesebeck Verlag

Auf Wunsch senden wir Ihnen gerne Druckdaten. Bis zu drei Fotos, ein Autorenfoto sowie das Cover sind im Kontext einer Buchbesprechung honorarfrei.

Online dürfen Sie gern mehr Bilder (in geringerer Auflösung) zeigen. Für TV-Beiträge können Sie ebenfalls mehr Bildmaterial verwenden. Melden Sie sich dazu gern bei uns!